

# Wanderung Rotary vom Freitag, dem 29. Oktober 2021

Am Freitag, 29. Oktober 2021 werden wir die Wanderung, welche zwar nicht zum offiziellen rotarischen Jahresprogramm gehört, welche aber aufgrund des Interesses in den Vorjahren allen Rotariern und ihren Familien und Freunden offen stehen soll, endlich machen können. Letztes Jahr mussten wir die Wanderung leider wegen des Virus absagen. Die Wanderung wird wiederum von unserem Rot. Kaspar Müller organisiert.

Dieses Mal werden wir uns auf dem Passwang treffen, der Teil mit dem Kloster Beinwil entfällt, weil Carlo Knöll zu diesem Zeitpunkt im Ausland sein wird. Wir treffen uns deshalb auf dem Passwang, und nicht beim Kloster Beinwil treffen.

Anschliessend fahren wir mit dem PTT-Bus nach Beinwil zum Start der Wanderung. Treffpunkt resp. -zeit ist 10:00. Das ist ganz wichtig, damit wir den Bus 10.19 nicht verpassen.

Die Wanderung führt uns auf die Hohe Winde, welche 1'204 Meter über dem Meeresspiegel liegt und einen gigantischen Ausblick bis nach Basel ermöglicht. Selbst bei Nebel können wir davon ausgehen, dass die Hohe Winde über dem Nebelmeer liegen wird.



Der Ausblick von der Hohe Winde erinnert natürlich an das Jahresthema «Horizonte» des letzten Rotaryjahres.

Die Wanderung ist wiederum so konzipiert, dass man entweder wandern oder mit dem Auto direkt zum Restaurant fahren kann. Man kann auch nur den ersten Teil der Wanderung machen und nach dem Mittagessen mit dem Auto heimfahren.

Das Mittagessen wird im Restaurant Vorder Erzberg stattfinden, anschliessend führt uns der Wanderweg zurück auf den Passwang zu den dort parkierten Autos oder das Auto bringt die Automobilisten zurück in die Regio.

Die Wanderung setzt sich aus verschiedenen Teilen zusammen. Es ist möglich, alle Teile zu machen oder nur diejenigen auszuwählen, welche einem am besten passen.

Hier die Bausteine unserer Wanderung im Einzelnen:

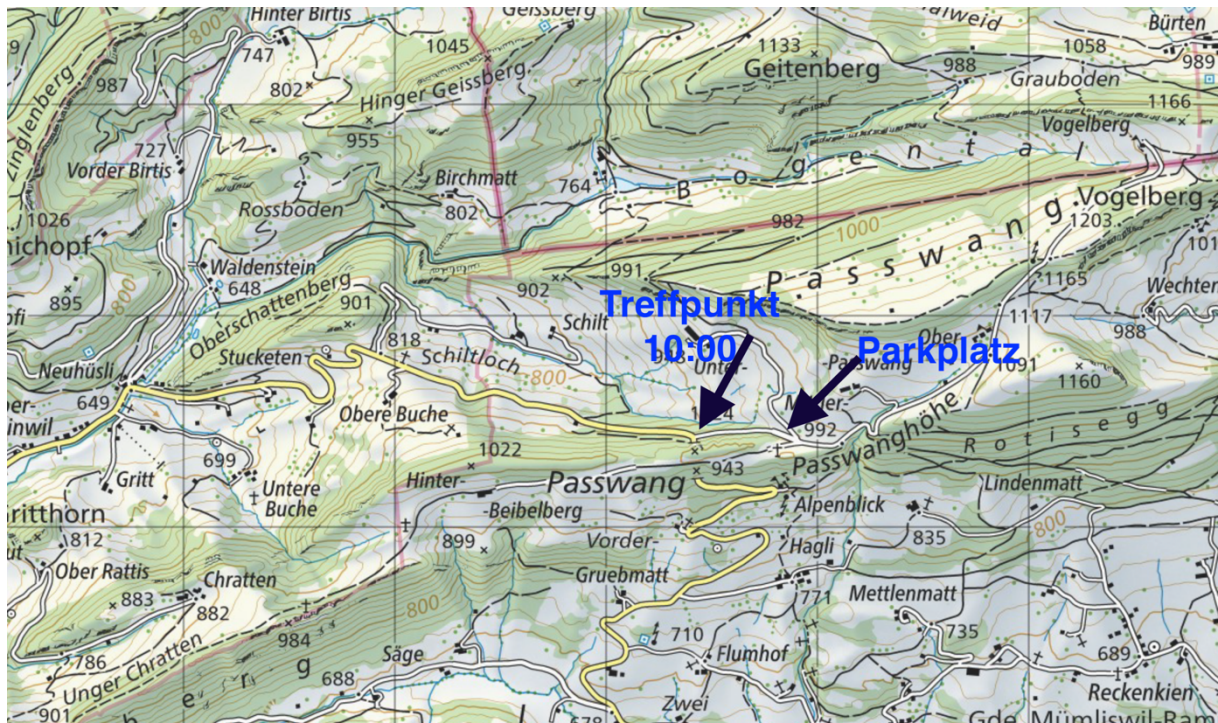
### **Besammlung Wanderer Teil 1**

**10:10 (spätestens)**

**Busstation PTT, Nordseite des Passwangtunnels**

Parkieren der Privatautos

10:19: Abfahrt mit PTT Bus zum Start der Wanderung in Beinwil.



### **10:35 Wanderung: Teil 2**

Wanderung von Beinwil Busstation PTT Hauptstrasse, hinauf auf die Hohe Winde, insgesamt (639 Höhenmeter), Dauer inkl. Pausen ca. 2h30, Details Wegbeschreibung siehe Charts weiter hinten ([https://de.wikipedia.org/wiki/Hohe\\_Winde](https://de.wikipedia.org/wiki/Hohe_Winde)).

Weiter zur Bergwirtschaft Vorder Erzberg auf 1'070 MüM, Wanderdauer ca. ½ Stunde, 134 Höhenmeter abwärts. Eintreffen beim Rest. Vorder Erzberg ca. zwischen 13:15 bis 13:30.

### **Besammlung Automobilisten:**

Eintreffen mit dem Auto beim Restaurant Vorder Erzberg bis spätestens 13:15.

Empfehlung: Auf der Hinfahrt empfiehlt sich ein Abstecher ins Restaurant Vogelberg (beim Passwang), dann via Passwang Rtg. Ramiswil, 750 m vor Ramiswil rechts abbiegen Rtg. Scheltenpass zum Rest. Vorder Erzberg.

### **13:15 bis 14:30 gemeinsames Mittagessen:**

(<https://www.basel-restaurants.ch/de/zonen/liste/lokal/?zoID=30&ID=912>)

### **Ab 14:30 Automobilisten:**

Heimfahrt mit Auto für Autofahrer und Wanderer, die ab hier ins Auto steigen können resp. wollen.

**14:30 Wanderung: Teil 3**

Von Vorder Erzberg zur Passwanghöhe (982 MüM) und Parkplatz der Autos Passwang beim Tunnel, Wanderzeit ca. 2h, Details Wegbeschreibung siehe Charts weiter hinten.

**Anmeldung**

Bitte meldet Euch via unser Polarissystem an.

Bitte Eure Präferenzen angeben (welche Teile?) bis spätestens dem 16. Oktober 2021 an.

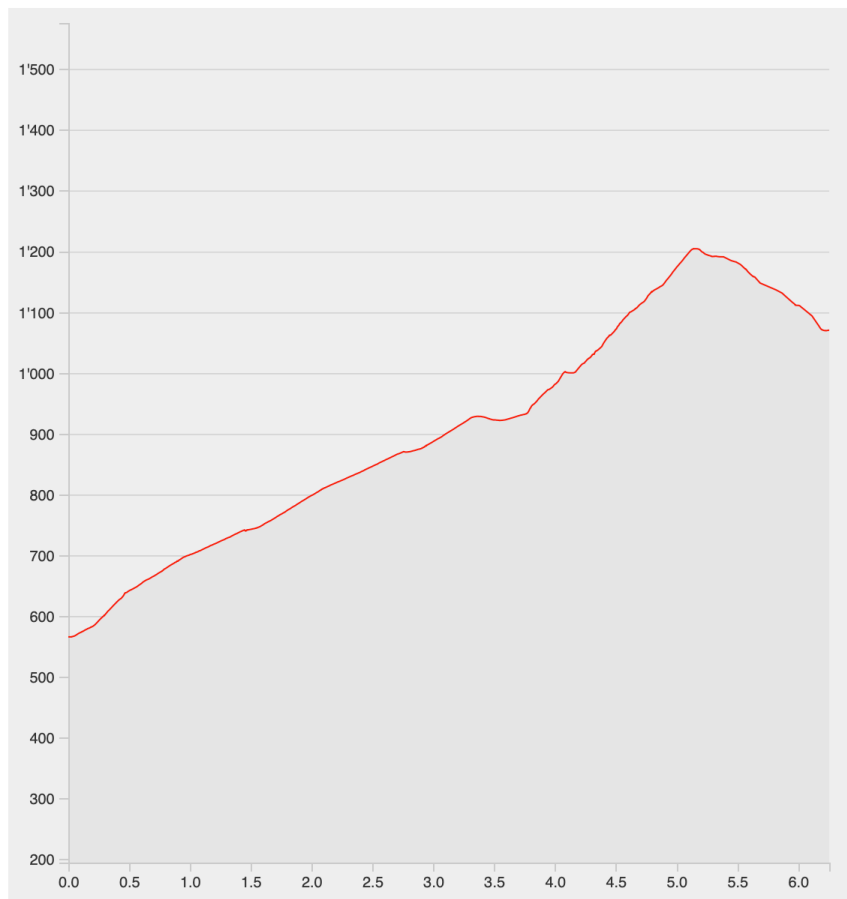
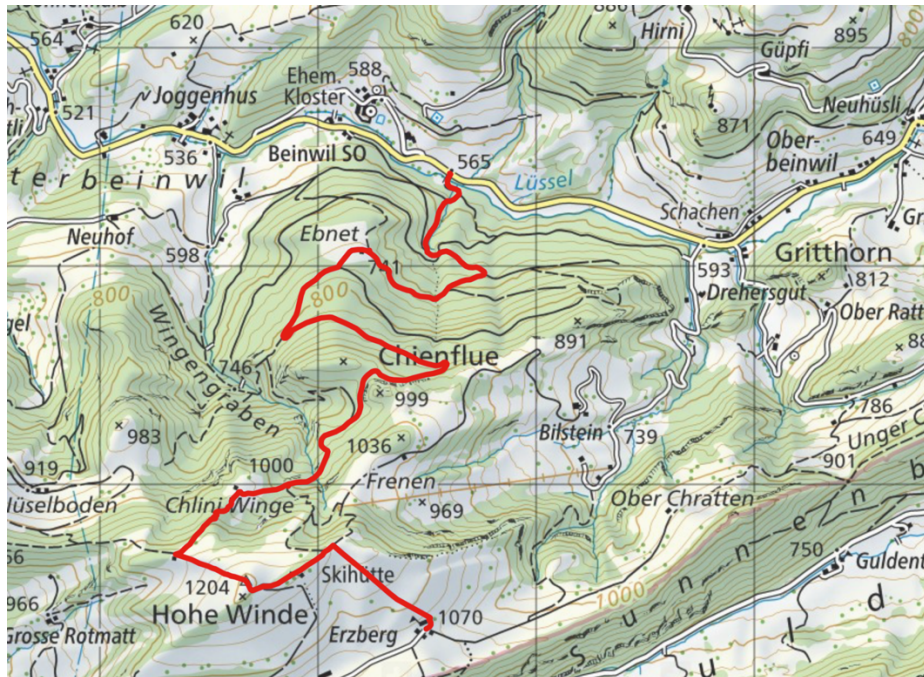
[mail@kaspar-mueller.ch](mailto:mail@kaspar-mueller.ch)

Sobald wir die Anmeldungen haben, werden wir allen die sie direkt betreffenden logistischen Details liefern (z.B. Autozuteilung usw.).

Bezüglich Wetter gilt, dass wir grundsätzlich bei jedem Wetter wandern, ausser bei Gewitterneigung mit Blitzgefahr. Natürlich steht es allen frei, je nach Wetter kurzfristig wieder abzusagen. Die Wanderung wird auch stattfinden, wenn einige wieder absagen und nur ganz wenige mitwandern.

## Wanderung Teil 2-Wa: Beinwil – Hohe Winde- Vorder Erzberg

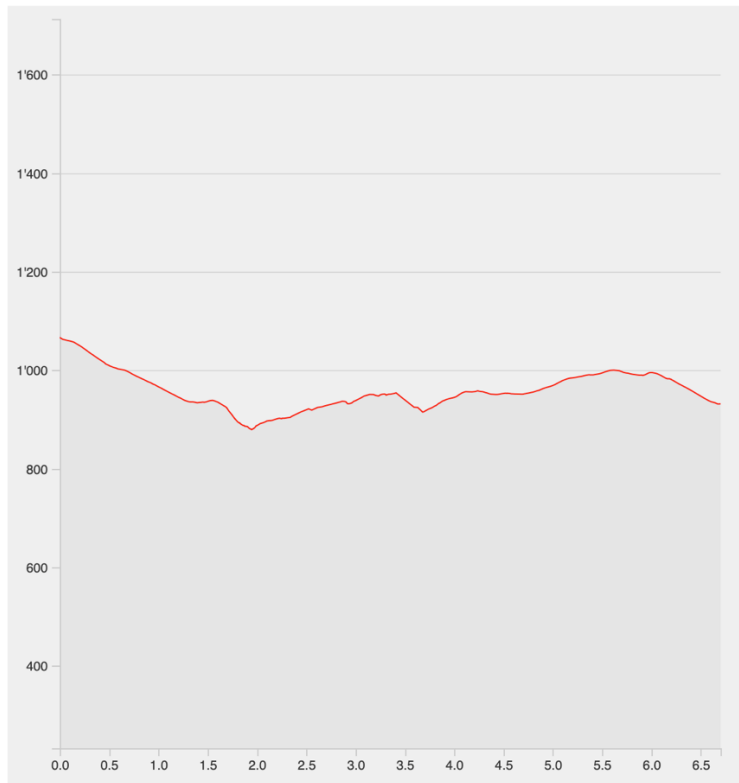
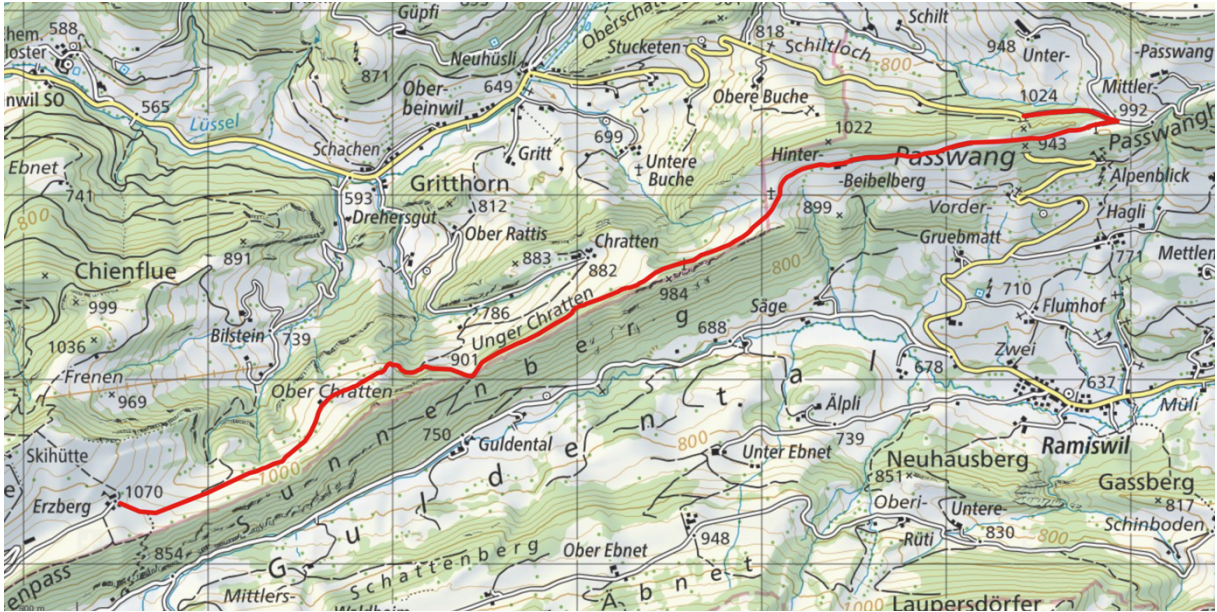
(Quelle: SchweizMobil Plus: [www.schweizmobil.ch/de/schweizmobilplus.html](http://www.schweizmobil.ch/de/schweizmobilplus.html))



<b>Länge</b>	<b>6.25 km</b>	<b>Min/max Höhe</b>	<b>565 m/1'204 m</b>
<b>Auf-/Abstiege</b>	<b>653 m/148 m</b>	<b>Wandern</b>	<b>2 h 24 min</b>

### Wanderung Teil 3: Vorder Erzberg – Passwang

(Quelle: SchweizMobil Plus: [www.schweizmobil.ch/de/schweizmobilplus.html](http://www.schweizmobil.ch/de/schweizmobilplus.html))



<b>Länge</b>	<b>6.70 km</b>	<b>Min/max Höhe</b>	<b>879 m/1'066 m</b>
<b>Auf-/Abstiege</b>	<b>196 m/331 m</b>	<b>Wandern</b>	<b>1 h 49 min</b>